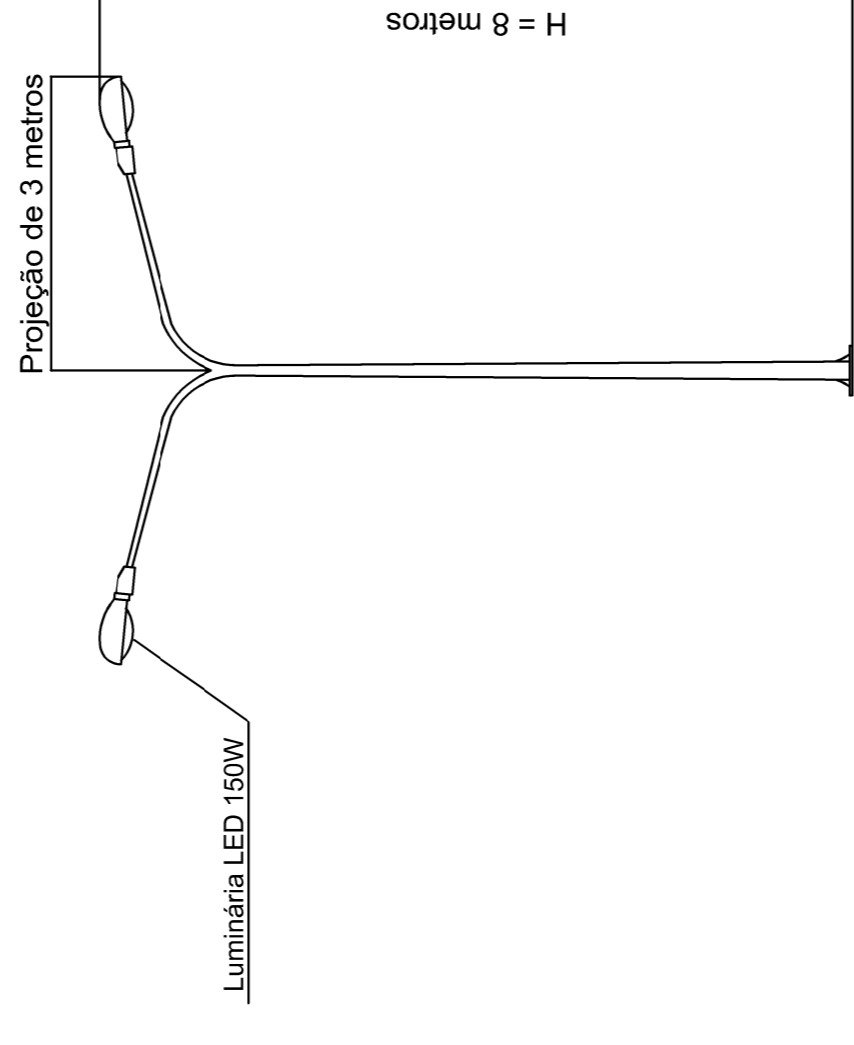
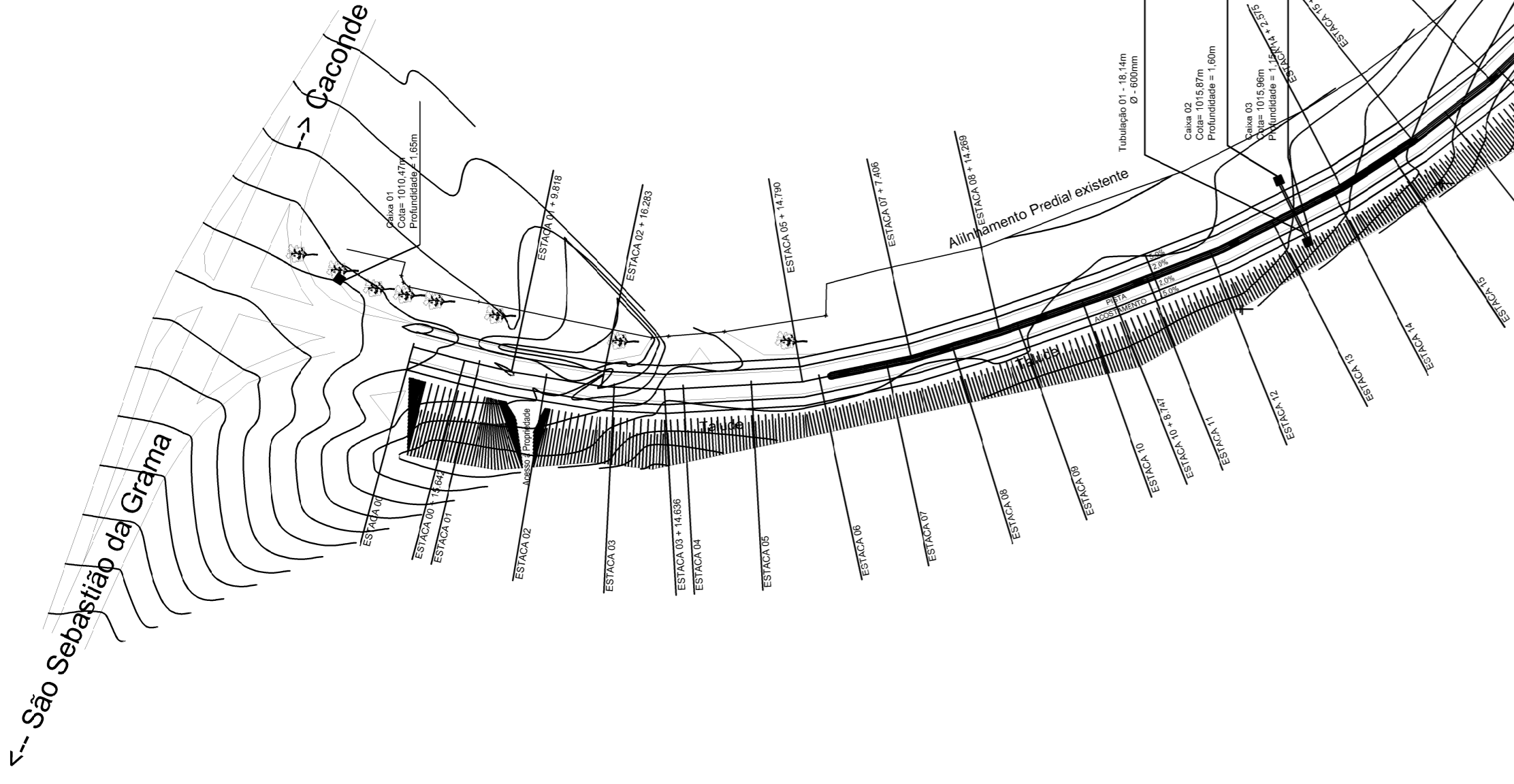
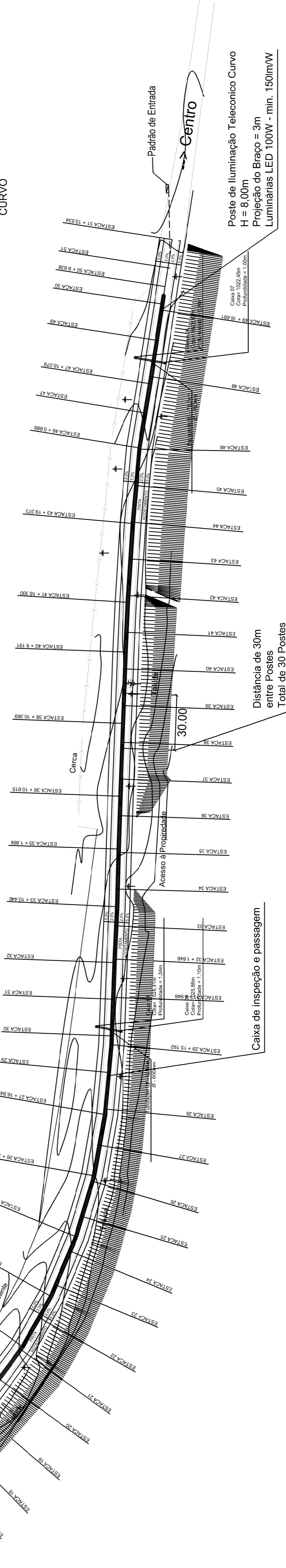


ESCALA 1/1500



DETALHE POSTE TELEFÔNICO CURVO



Levantamento Situacional - Rodovia Estadual SP344

- Planta do Levantamento Planialtimétrico Georreferenciado - executado no trecho de aproximadamente 1.000,00m (mil metros) de extensão com 50,00m (cinquenta metros) de largura na Rodovia Estadual SP344, com latitude de 21°39'38,06" e longitude de 46°44'53,86", em conformidade com padrão DER.SP



VERIFICADO RESPONSÁVEL TÉCNICO

APROVADO RESPONSÁVEL TÉCNICO



PREFEITURA DE DIVINOLÂNDIA

Nº DESENHO ARTESP: DE-SP0000344-002	EMISSÃO 05/11/2021
TÍTULO: PROJETO ELÉTRICO - PLANTA	DER SP
RODOMA: SP-344	ESTACA -
TRECHO: Km	ESCALA: INDICADA
FOLHA ÚNICA	Projeto SP Com Iluminação.org

AUTENTICAÇÃO		ARQUIVO	
ESTE DESENHO É ORIGINAL DE Cópia DE FLS	DATA	PRELIMINAR	NÚMERO
SIN. DIRETOR DE ENGENHARIA AS FLS	MESES	CONVÊNIO	DIVISÃO
Nº	ANOS	MAPA	MAPA
DOC. REFERÊNCIA	ASSUNTO	CHIEFE DA OBRA	

PROJETISTA	EMISSÃO INICIAL
R00 05/11/2021	RESP. TEC./PROJETISTA
ENGRª RAFAEL ZAMAI	RESP. TEC./CONCESS.
CREA: 50534/1824-1-SP	